








# PLAN LOCAL D'URBANISME

ELABORATION (révision n°1 du POS)

Commune de SAINT-PATRICE

## LEGENDE

-  **A1** BOIS ET FORÊTS  
Servitudes relatives à la protection des bois et forêts soumis au régime forestier  
- Forêt communale de St Patrice
-  **AC1** MONUMENTS HISTORIQUES  
Servitudes de protection des monuments historiques  
- Ancienne Église dans le parc du château de CHABROL  
- Communs du Château de ROCHECOTTE
-  **AS1** PÉRIMÈTRES DE PROTECTION DES EAUX POTABLES ET MINÉRALES  
Servitudes résultant de l'instauration de périmètres de protection des eaux potables et minérales  
- forage "La Panée" sur la Commune d'Ingrandes de Touraine (périmètre de protection rapproché)
-  **EL3** MARCHEPIED  
Servitude de marche-pied de 3,25 m comptés depuis la crête de berge. (Variable en raison de la position des rives des rivières)
-  **G** GAZ  
Servitudes relatives à l'établissement des canalisations de distribution et de transport de gaz  
- canalisation de Sambionçay - Bourgueil
-  **T1** VOIES FERRÉES  
Servitudes relatives aux chemins de fer  
- Ligne Tours - Angers

<p><i>Réalisation</i></p>  <p>2 rue de St. Sulpice 37420-HÉRISSAY Tel. 02 47 95 57 96 Fax. 02 47 95 57 16</p>	<p>Vu pour être annexé à la délibération du Conseil Municipal en date du _____ approuvant l'élaboration du P.L.U. Le Maire.</p>
--	---

Echelle 1 / 5 000 e	Servitudes d'Utilité Publique (Sans le PPRi) - Le Territoire communal -	5.4.b
---------------------	---	-------

